

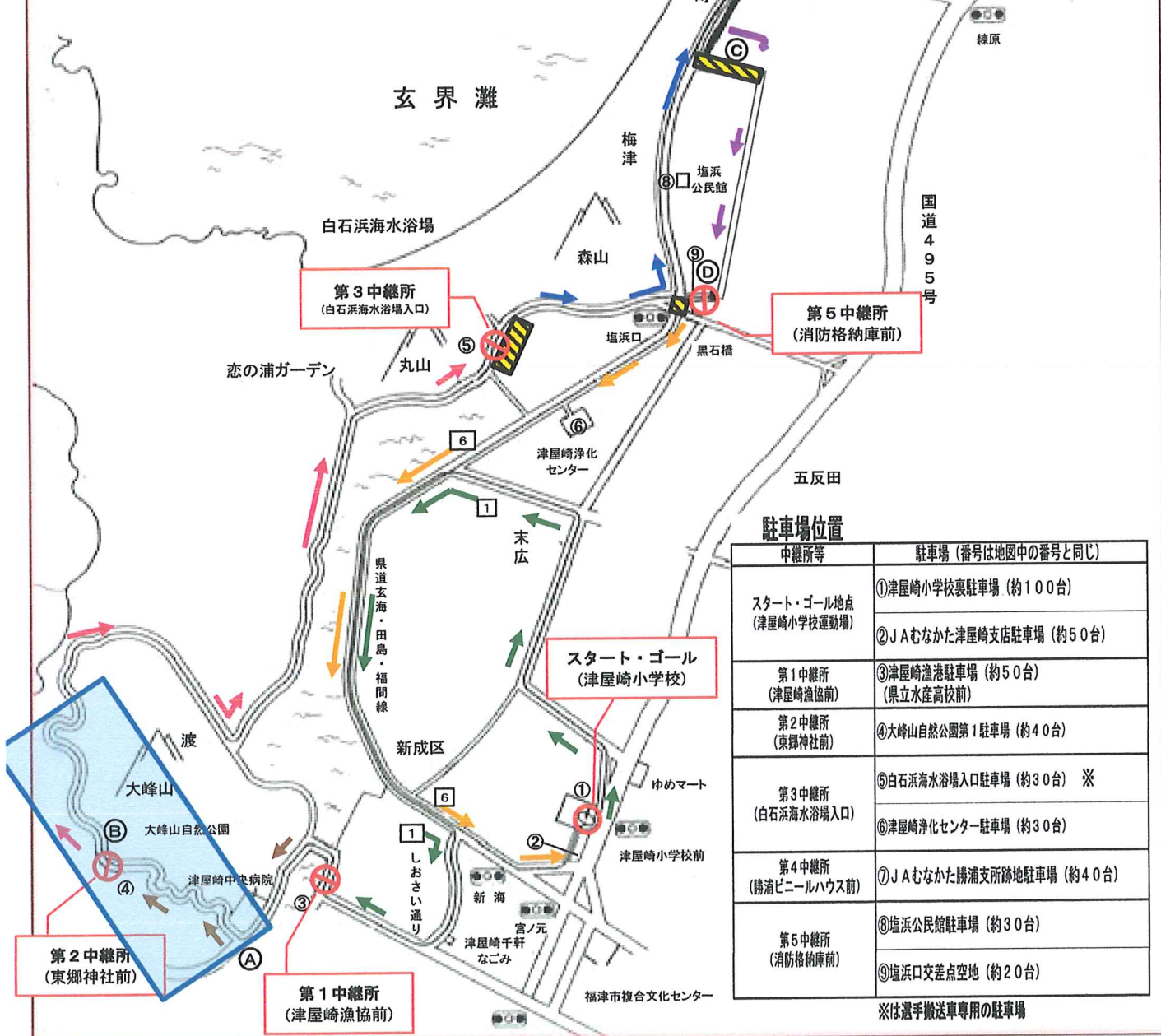


# 第17回福津市成人祝賀駅伝競走大会コース概要図

区間		距離	中継所通過予定時刻	区間記録
第1区	津屋崎小学校 (スタート) ⇒ 津屋崎漁協前 (第1中継所)	4.90 km	13:15 ~ 13:30	14分54秒 (第14回大会)
第2区	津屋崎漁協前 (第1中継所) ⇒ 東郷神社前 (第2中継所)	1.69 km	13:20 ~ 13:45	6分19秒 (第11回大会)
第3区	東郷神社前 (第2中継所) ⇒ 白石浜海水浴場入口 (第3中継所)	3.96 km	13:35 ~ 14:05	12分02秒 (第10回大会)
第4区	白石浜海水浴場入口 (第3中継所) ⇒ 勝浦ビニールハウス前 (第4中継所)	3.49 km	13:45 ~ 14:25	11分07秒 (第6回大会)
第5区	勝浦ビニールハウス前 (第4中継所) ⇒ 消防格納庫前 (第5中継所)	2.91 km	13:55 ~ 14:40	10分03秒 (第14回大会)
第6区	消防格納庫前 (第5中継所) ⇒ 津屋崎小学校 (ゴール)	3.60 km	14:05 ~ 14:45	11分23秒 (第9回大会)
		20.55 km		

凡例  
 応援禁止エリア   
 車両一方通行区間   
 13時10分～終了車通過までは津屋崎中央病院  
 ⇒福崎神社前は一方通行になります。

※地図中A⇒B、C⇒Dの区間は、  
 道路が狭いため、競技中、選手の進行方向へ  
 向かって、**一方通行**とする。



### 駐車場位置

中継所等	駐車場 (番号は地図中の番号と同じ)
スタート・ゴール地点 (津屋崎小学校運動場)	①津屋崎小学校裏駐車場 (約100台)
	②JAむなかた津屋崎支店駐車場 (約50台)
第1中継所 (津屋崎漁協前)	③津屋崎漁港駐車場 (約50台) (県立水産高校前)
第2中継所 (東郷神社前)	④大峰山自然公園第1駐車場 (約40台)
第3中継所 (白石浜海水浴場入口)	⑤白石浜海水浴場入口駐車場 (約30台) ※
	⑥津屋崎浄化センター駐車場 (約30台)
第4中継所 (勝浦ビニールハウス前)	⑦JAむなかた勝浦支所跡地駐車場 (約40台)
第5中継所 (消防格納庫前)	⑧塩浜公民館駐車場 (約30台)
	⑨塩浜口交差点空地 (約20台)

※は選手搬送車専用の駐車場